



АДМИНИСТРАЦИЯ  
МУНИЦИПАЛЬНОЕ ОБРАЗОВАНИЕ  
КИРЕЕВСКИЙ РАЙОН

ПОСТАНОВЛЕНИЕ

от 06.08.2024

№ 511

**Об установлении публичного сервитута в интересах общества с ограниченной ответственностью «Газпром газификация» на землях и частях земельных участков, расположенных на территории муниципального образования Шварцевское Киреевского района в целях строительства и эксплуатации линейного объекта «Газопровод межпоселковый к н.п. Бурильщики Киреевского района Тульской области»**

Рассмотрев ходатайство Общества с ограниченной ответственностью «Газпром газификация» (ИНН 7813655197, ОГРН 1217800107744, адрес: 194044, г. Санкт-Петербург, вн. тер. г. Муниципальный округ Сампсониевское, пр-кт Большой Сампсониевский, д.60, литера А) об установлении публичного сервитута в целях складирования строительных и иных материалов, возведения некапитальных строений, сооружений (включая ограждения, бытовки, навесы) и (или) размещения строительной техники, которые необходимы для обеспечения строительства инженерного сооружения местного значения «Газопровод межпоселковый к п. Бурильщики Киреевского района Тульской области», в соответствии со ст. 23, главой V.7 Земельного кодекса Российской Федерации, статьей 3.6 Федерального закона от 25.10.2001 №137-ФЗ «О введении в действие Земельного кодекса Российской Федерации», статьей 8-1 Закона Тульской области от 29.12.2006 N 785-ЗТО «О градостроительной деятельности в Тульской области», Постановлением Правительства РФ от 24.02.2009 N 160 «О порядке установления охранных зон объектов электросетевого хозяйства и особых условий использования земельных участков, расположенных в границах таких зон», руководствуясь п.1 ст. 40 Устава муниципального образования Киреевский район, администрация муниципального образования Киреевский район ПОСТАНОВЛЯЕТ:



1. Установить:

1.1. сроком на 3 года публичный сервитут в интересах ООО «Газпром газификация» в целях размещения сооружения: в целях складирования строительных и иных материалов, возведения некапитальных строений, сооружений (включая ограждения, бытовки, навесы) и (или) размещения строительной техники, которые необходимы для обеспечения строительства инженерного сооружения местного значения «Газопровод межпоселковый к п. Бурильщики Киреевского района Тульской области», в отношении следующих земельных участков (их частей):

- КN<sup>№</sup> 71:12:020311 (местоположение: Российская Федерация, Тульская область, МО Шварцевское Киреевского района);

- КN<sup>№</sup> 71:12:020322:130 (Тульская область, Киреевский район, д. Михайловка).

1.2. обязанность ООО «Газпром газификация» привести земли и земельный участок, указанные в п.1.1. настоящего постановления, в состояние, пригодное для их использования в соответствии с разрешенным использованием, в срок не позднее чем три месяца после завершения строительства, капитального или текущего ремонта, реконструкции, эксплуатации, сноса инженерного сооружения, для размещения которого установлен публичный сервитут.

2. Плату за публичный сервитут, указанный в пункте 1.1. настоящего постановления, пропорционально площади земельных участков и (или) земель, в установленных границах публичного сервитута. Плата за публичный сервитут в отношении земельных участков, находящегося в государственной или муниципальной собственности и не обремененных правами третьих лиц, устанавливается в размере 0,01 процента кадастровой стоимости таких земельных участков за каждый год использования этих земельных участков.

Плата за публичный сервитут в отношении земельных участков, находящихся в частной собственности, определяется в соответствии с Федеральным законом «Об оценочной деятельности в Российской Федерации» и методическими рекомендациями, утверждаемыми федеральным органом исполнительной власти, осуществляющим функции по выработке государственной политики и нормативно-правовому регулированию в сфере земельных отношений. Размер такой платы определяется на дату, предшествующую не более чем на тридцать дней дате направления правообладателю земельного участка соглашения об осуществлении публичного сервитута.

2. Утвердить границы публичного сервитута, сведения о которых указаны в приложении к настоящему постановлению.

3. В течение пяти рабочих дней со дня подписания настоящего постановления, комитету имущественных и земельных отношений администрации муниципального образования Киреевский район (Никитин А.В.):

- разместить настоящее постановление на сайте муниципального образования Киреевский район <https://kireevsk.gosuslugi.ru> в информационно-телекоммуникационной сети "Интернет";

- направить настоящее постановление в орган регистрации прав;

- направить обладателю публичного сервитута, указанного в пункте 1 настоящего постановления, копию настоящего постановления, сведения о лицах, являющихся правообладателями земельных участков, указанных в приложении настоящего постановления, сведения о лицах, подавших заявления об учете их прав (обременений прав) на земельные участки, указанные в п.1.1. настоящего постановления, способах связи с ними, копии документов, подтверждающих права указанных лиц на земельные участки, указанные в п.1.1. настоящего постановления.

4.Постановление вступает в силу со дня подписания.

**Первый заместитель главы  
администрации муниципального  
образования Киреевский район**



**В.С. Галкин**



# ГРАФИЧЕСКОЕ ОПИСАНИЕ МЕСТОПОЛОЖЕНИЯ ГРАНИЦ ПУБЛИЧНОГО СЕРВИТУТА

Газопровод межпоселковый к п. Бурильщики Киреевского района Тульской области  
(наименование объекта, местоположение границ которого описано (далее - объект))

## Раздел 1

Сведения об объекте		
№ п/п	Характеристики объекта	Описание характеристик
1	2	3
1	Местоположение объекта	Российская Федерация, Тульская область, Киреевский район, п. Бурильщики
2	Площадь объекта +/- величина погрешности определения площади (Р+/- Дельта Р)	2149 кв.м ± 14 кв.м
3	Иные характеристики объекта	<p>Публичный сервитут в отношении земель МО Шварцевское Киреевского района Тульской области кадастрового квартала 71:12:020311 и земельного участка с К№ 71:12:020322:130 в целях складирования строительных и иных материалов, возведения некапитальных строений, сооружений (включая ограждения, бытовки, навесы) и (или) размещение строительной техники, которые необходимы для обеспечения строительства инженерного сооружения местного значения «Газопровод межпоселковый к п. Бурильщики Киреевского района Тульской области» в соответствии с гл. V.7 Земельного кодекса Российской Федерации от 25.10.2001 N 136-ФЗ (ред. от 14.02.2024). Срок публичного сервитута - 3 (три) года. Сервитут устанавливается в пользу Общества с ограниченной ответственностью "Газпром газификация" (ИНН 7813655197, ОГРН 1217800107744), адрес: 194044, г. Санкт-Петербург, вн.тер.г. муниципальный округ Сампсониевское, пр-кт Большой Сампсониевский, д. 60, литера А) адрес электронной почты: info@eoggazprom.ru</p>

Раздел 2


Сведения о местоположении границ объекта					
1. Система координат МСК-71.1					
2. Сведения о характерных точках границ объекта					
Обозначение характерных точек границ	Координаты, м		Метод определения координат характерной точки	Средняя квадратическая погрешность положения характерной точки (M <sub>п</sub> ), м	Описание обозначения точки на местности (при наличии)
	X	Y			
1	2	3	4	5	6
1	731217.36	286670.48	Картометрический метод	0.10	—
2	731060.46	286689.87	Картометрический метод	0.10	—
3	731059.44	286689.98	Картометрический метод	0.10	—
4	731059.92	286695.30	Картометрический метод	0.10	—
5	731037.23	286697.08	Картометрический метод	0.10	—
6	731035.55	286674.30	Картометрический метод	0.10	—
7	731055.99	286673.01	Картометрический метод	0.10	—
8	731056.12	286674.80	Картометрический метод	0.10	—
9	731212.54	286655.21	Картометрический метод	0.10	—
10	731227.01	286650.65	Картометрический метод	0.10	—
11	731231.80	286665.85	Картометрический метод	0.10	—
1	731217.36	286670.48	Картометрический метод	0.10	—
—	—	—	—	—	—
12	731059.92	286686.01	Картометрический метод	0.10	—
13	731059.93	286686.06	Картометрический метод	0.10	—
14	731059.66	286688.04	Картометрический метод	0.10	—
15	731059.00	286689.92	Картометрический метод	0.10	—
16	731057.98	286691.64	Картометрический метод	0.10	—
17	731056.64	286693.12	Картометрический метод	0.10	—
18	731055.03	286694.31	Картометрический метод	0.10	—
19	731053.22	286695.15	Картометрический метод	0.10	—
20	731051.28	286695.61	Картометрический метод	0.10	—
21	731051.24	286695.62	Картометрический метод	0.10	—
22	731049.30	286695.88	Картометрический метод	0.10	—
23	731047.59	286695.95	Картометрический метод	0.10	—
24	731045.62	286695.67	Картометрический метод	0.10	—
25	731043.73	286695.01	Картометрический метод	0.10	—

26	731042.02	286693.98	Картометрический метод	0.10	—
27	731040.55	286692.63	Картометрический метод	0.10	—
28	731039.37	286691.02	Картометрический метод	0.10	—
29	731038.54	286689.21	Картометрический метод	0.10	—
30	731038.08	286687.26	Картометрический метод	0.10	—
31	731037.91	286685.96	Картометрический метод	0.10	—
32	731037.83	286684.26	Картометрический метод	0.10	—
33	731038.11	286682.28	Картометрический метод	0.10	—
34	731038.77	286680.40	Картометрический метод	0.10	—
35	731039.80	286678.68	Картометрический метод	0.10	—
36	731041.15	286677.21	Картометрический метод	0.10	—
37	731042.76	286676.03	Картометрический метод	0.10	—
38	731044.58	286675.20	Картометрический метод	0.10	—
39	731046.52	286674.74	Картометрический метод	0.10	—
40	731048.46	286674.49	Картометрический метод	0.10	—
41	731050.45	286674.43	Картометрический метод	0.10	—
42	731052.42	286674.76	Картометрический метод	0.10	—
43	731054.28	286675.48	Картометрический метод	0.10	—
44	731055.97	286676.56	Картометрический метод	0.10	—
45	731057.40	286677.95	Картометрический метод	0.10	—
46	731058.53	286679.59	Картометрический метод	0.10	—
47	731059.31	286681.43	Картометрический метод	0.10	—
48	731059.48	286682.03	Картометрический метод	0.10	—
49	731214.96	286662.84	Картометрический метод	0.10	—
50	731227.52	286658.82	Картометрический метод	0.10	—
51	731228.74	286662.62	Картометрический метод	0.10	—
52	731216.01	286666.70	Картометрический метод	0.10	—
53	731215.89	286666.75	Картометрический метод	0.10	—
12	731059.92	286686.01	Картометрический метод	0.10	—






3. Сведения о характерных точках части (частей) границы объекта

Обозначение характерных точек части границы	Координаты, м		Метод определения координат характерной точки	Средняя квадратическая погрешность положения характерной точки (M <sub>1</sub> ), м	Описание обозначения точки на местности (при наличии)
	X	Y			
1	2	3	4	5	6
—	—	—	—	—	—





Используемые условные знаки и обозначения

	Проектные границы публичного сервитута
	Установленная граница населенного пункта
	Граница кадастрового квартала
71:18-4.65	Номер населенного пункта
71:01:010101	Номер кадастрового квартала
1 ●	Характерная точка границы публичного сервитута
	Проектное местоположение инженерного сооружения
	Граница земельного участка
:100	Кадастровый номер земельного участка